

MODULARIO
F. - reg. ord. - 497



MINISTERO DELLE FINANZE

Mod. B (Nuovo Catasto Edilizio Urbano)

DIREZIONE GENERALE DEL CATASTO E DEI SERVIZI TECNICI ERARIALI

Lire
100

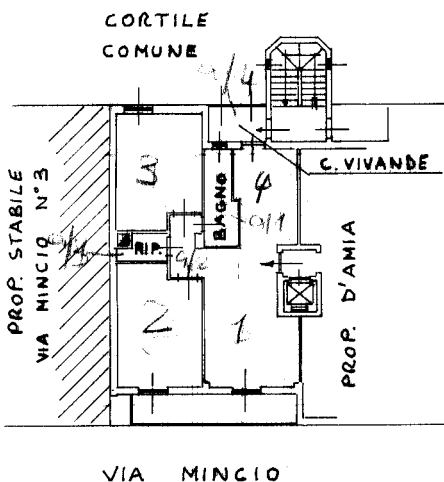
NUOVO CATASTO EDILIZIO URBANO

(R. DECRETO-LEGGE 13 APRILE 1939, N. 882)

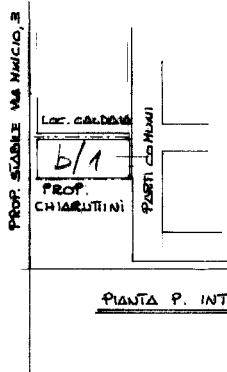
Planimetria dell'immobile situato nel Comune di MILANO Via MINCIO N° 5

Ditta D'AMIA SERGIO NATO A MILANO IL 07-05-1937 C.F. DMASRG37HQ3E205 T

Allegata alla dichiarazione presentata all'Ufficio Tecnico Erariale di MILANO



PIANTA P. SECONDO H=285



PIANTA P. INTERBATO H=240

ORIENTAMENTO



SCALA DI I: 200

SPAZIO RISERVATO PER LE ANNOTAZIONI D'UFFICIO

DATA

PROT. N° **25655** 16 GIU. 1986

Partita 146981

Foglio 555

Mappale 223

Subalterno 7


Compilata dal ARCH. PAOLO GRIMI
(Titolo, nome e cognome del tecnico)

Iscritto all'Albo degli ARCHITETTI N°4022

della Provincia di MILANO

DATA 13-05-86

Firma: _____



MI0173296 10/05/2022

Catasto dei Fabbricati - Situazione al 10/05/2022 - Comune di MILANO(F205) - < Foglio 555 - Particella 223 - Subalterno 25 >
VIA MINCIO n. 5 Piano 2-S1

Ultima planimetria in atti